


[← Назад к списку извещений](#)
[Основные сведения](#)
[Организатор торгов](#)
[Сведения о
правообладателе/инициаторе
торгов](#)
[Информация о лотах](#)
[Условия проведения
процедуры](#)
[Документы извещения](#)

Извещение № 21000026690000000116

Опубликовано

Версия 1. Актуальная, от 23.10.2024

Дата создания	Дата публикации	Дата изменения
23.10.2024 12:51 (МСК+9)	23.10.2024 12:52 (МСК+9)	23.10.2024 12:52 (МСК+9)

[История версий](#)
[Подписано ЭП](#)
[Редактировать](#)
[Журнал событий](#)
[Создать копию](#)

Основные сведения об извещении

Вид торгов
Аренда и продажа земельных участков

Земельный кодекс РФ

Форма проведения
Сообщение о предоставлении (реализации)

Наименование процедуры
продажа земельного участка

Организатор торгов

Код организации	ОКФС	Публично-правовое образование
2100002669	14	

Полное наименование
КОМИТЕТ ПО УПРАВЛЕНИЮ МУНИЦИПАЛЬНЫМ ИМУЩЕСТВОМ ГОРОДСКОГО
ОКРУГА "ПОСЁЛОК ПАЛАНА"

Сокращенное наименование
КУМИ ПГТ. ПАЛАНА

ИНН	КПП	ОГРН
8202010849	820201001	1078282000367

Юридический адрес
688000, КРАЙ КАМЧАТСКИЙ, РАЙОН ТИГИЛЬСКИЙ, ПОСЕЛОК ГОРОДСКОГО ТИПА
ПАЛАНА, УЛИЦА ОБУХОВА, д. 6

Фактический/почтовый адрес
688000, Камчатский край, Тигильский р-н, пгт Палана, ул Обухова д. 6

Контактное лицо
Арцуева Зугаша Салаудиновна

Телефон
+7(41543)31220

Адрес электронной почты
kumi6@palana.org

Сведения о правообладателе/инициаторе торгов

Организатор торгов является правообладателем имущества

Код организации	ОКФС	Публично-правовое образование
2100002669	14	

Полное наименование
КОМИТЕТ ПО УПРАВЛЕНИЮ МУНИЦИПАЛЬНЫМ ИМУЩЕСТВОМ ГОРОДСКОГО
ОКРУГА "ПОСЁЛОК ПАЛАНА"

ИНН	КПП	ОГРН
8202010849	820201001	1078282000367

Юридический адрес
688000, КРАЙ КАМЧАТСКИЙ, РАЙОН ТИГИЛЬСКИЙ, ПОСЕЛОК ГОРОДСКОГО ТИПА
ПАЛАНА, УЛИЦА ОБУХОВА, д. 6

Фактический/почтовый адрес
688000, Камчатский край, Тигильский р-н, пгт Палана, ул Обухова д. 6

Информация о лотах [СВЕРНУТЬ ВСЕ ЛОТЫ](#)

Лот 1 [Открыть карточку лота](#)

Опубликован земельный участок

Основная информация

Предмет торгов (наименование лота)
земельный участок

- ℹ Информация о праве граждан или крестьянских (фермерских) хозяйств, заинтересованных в предоставлении земельного участка, подавать заявления о намерении участвовать в аукционе по продаже земельного участка или аукционе на право заключения договора аренды земельного участка

Описание лота
земельный участок

Субъект местонахождения имущества
Камчатский край

Местонахождение имущества
край Камчатский, г.о. поселок Палана, пгт Палана

Категория объекта
Земли населенных пунктов

Форма собственности
Муниципальная собственность

Цель предоставления земельного участка
лпх

Вид договора
Договор купли-продажи

Для граждан

Характеристики

Кадастровый номер земельного участка
82:01:000001:2592

Площадь земельного участка
349 м²

Вид разрешённого использования земельного участка
Для ведения личного подсобного хозяйства (приусадебный земельный участок)

Регистрационный номер ЕГРОКН
-



Информация о сведениях из единых государственных реестров

Единый государственный реестр объектов культурного наследия (памятников истории и культуры) народов Российской Федерации

Изображения лота



Документы лота


  [report-f9cd1d59-74e7-48fe-8c43-1bd38db83dd2-OfSite-2024-10-23-021713-41-01|01 ЭП.pdf](#) 633.45 Кб 23.10.2024 Схема расположения земельного участка

Лот 2 [Открыть карточку лота](#)

Опубликован земельный участок

Основная информация

Предмет торгов (наименование лота)
земельный участок

 Информация о праве граждан или крестьянских (фермерских) хозяйств, заинтересованных в предоставлении земельного участка, подавать заявления о намерении участвовать в аукционе по продаже земельного участка или аукционе на право заключения договора аренды земельного участка

Описание лота
земельный участок

Субъект местонахождения имущества
Камчатский край

Местонахождение имущества
край Камчатский, г.о. поселок Палана, пгт Палана

Категория объекта
Земли населенных пунктов

Форма собственности
Муниципальная собственность

Цель предоставления земельного участка
лпх

Вид договора
Договор купли-продажи

Для граждан

Характеристики

Кадастровый номер земельного участка
82:01:000002:817

Площадь земельного участка
200 м²

Вид разрешённого использования земельного участка
Для ведения личного подсобного хозяйства (приусадебный земельный участок)

Регистрационный номер ЕГРОКН
-



Информация о сведениях из единых государственных реестров

Единый государственный реестр объектов культурного наследия (памятников истории и культуры) народов Российской Федерации

Изображения лота



Документы лота

  [report-0df30027-3353-4ac7-a9f9-b80429938114-OfSite-2024-10-23-021470-41-01|01 ЭП.pdf](#) Схема расположения земельного участка

563.01 К6 23.10.2024

Условия проведения процедуры

Дата и время начала приема заявлений
24.10.2024 00:00 (МСК+9)

Дата и время окончания приема заявлений
25.11.2024 00:00 (МСК+9)

Адрес и способ подачи заявлений

Камчатский край, Тигильский район, пгт. Палана, ул. Обухова д. 6 каб. 314. Прием граждан: понедельник, вторник, среда, четверг с 14-00 до 17-00

Документы извещения



Разделы

Новости
Открытые данные
Законодательство
О системе

Реестры

Лоты
Извещения
Жалобы
Договоры
Организации
Планы приватизации
Отчеты о приватизации
Объекты концессий

Помощь

Информационные материалы
Вопрос-ответ
Служба поддержки

Действует в соответствии с требованиями постановления Правительства Российской Федерации от 10 сентября 2012 г. № 909 «Об определении официального сайта Российской Федерации в информационно-телекоммуникационной сети «Интернет» для размещения информации о проведении торгов и внесении изменений в некоторые акты Правительства Российской Федерации», постановления Правительства Российской Федерации от 19 ноября 2020 г. № 1876 «Об определении адреса сайта государственной информационной системы «Официальный сайт Российской Федерации в информационно-телекоммуникационной сети «Интернет»

© Федеральное казначейство, 2024, версия 3.3